

**ИП Дроздов А.В.**  
**163000, Архангельская область,**  
**Архангельск, ул. Северодвинская 31 оф. 5**  
**тел. +7 (8182) 47-90-15**

---

ДАВ-ПМ-3/2020

**ПРОЕКТ МЕЖЕВАНИЯ ТЕРРИТОРИИ**

Строительство ливневого коллектора вдоль ул. Железнодорожной от ул. Торцева до рефулерного озера с устройством локальных очистных сооружений в г. Северодвинске.

Заказчик: Администрация муниципального образования «Северодвинск»

Индивидуальный предприниматель

Дроздов Александр Владимирович

\_\_\_\_\_ /Дроздов А.В./

Проектная документация разработана в соответствии с заданием на проектирование, градостроительным регламентом, документами об использовании земельного участка, техническими регламентами, в том числе устанавливающими требования по обеспечению безопасной эксплуатации зданий, строений, сооружений и безопасного использования прилегающих к ним территорий, и с соблюдением технических условий.

Индивидуальный предприниматель

Дроздов Александр Владимирович

\_\_\_\_\_/Дроздов А.В/

						ДАВ-ПМ-3/2020	Лист
							1
Изм.	Кол.уч.	Лист	№док.	Подпись	Дата		

## СОДЕРЖАНИЕ

№ п/п.	Наименование	Лист
	Введение	3
1	Перечень и сведения о площади образуемых земельных участков	3
2	Перечень и сведения о площади образуемых земельных участков, которые будут отнесены к территориям общего пользования	7
3	Вид разрешенного использования образуемых земельных участков соответствии с проектом планировки территории	8
4	Целевое назначение лесов	9
5	Сведения о границах территории	9

								Лист
								2
Изм.	Кол.уч.	Лист	№док.	Подпись	Дата	ДАВ-ПМ-3/2020		

## Введение

В соответствии со статьей 41 Градостроительного кодекса Российской Федерации подготовка документации по планировке территории осуществляется в целях обеспечения устойчивого развития территорий, выделения элементов планировочной структуры (кварталов, микрорайонов, иных элементов), установления границ земельных участков, на которых расположены объекты капитального строительства, границ земельных участков, предназначенных для строительства и размещения объектов капитального строительства.

Проект межевания территории выполнен в соответствии с нормативами градостроительного проектирования муниципального образования «Северодвинск», утвержденными решением Совета депутатов Северодвинска от 26.10.2017 № 9.

Проект выполнен с соблюдением:

- Градостроительного кодекса Российской Федерации от 29.12.2004 № 190-ФЗ
- Земельного кодекса Российской Федерации от 25 октября 2001 года № 136-ФЗ;
- Градостроительным кодексом Архангельской области;
- СП 42.13330.2016 «Градостроительство. Планировка и застройка городских и сельских поселений. Актуализированная редакция СНиП 2.07.01-89\*» (далее – СП 42.13330.2016 «Градостроительство. Планировка и застройка городских и сельских поселений»);
- Правила землепользования и застройки муниципального образования «Северодвинск» (I раздел – город Северодвинск), утвержденные решением Совета депутатов Северодвинска от 31.10.2007 № 147;
- Генерального плана муниципального образования «Северодвинск» (I раздел – город Северодвинск), утвержденный решением Совета депутатов Северодвинска от 14.12.2017 г № 35
- Постановлением Правительства РФ от 12 мая 2017 г. № 564 «Об утверждении положения о составе и содержании проектов планировки территории, предусматривающих размещение одного или нескольких линейных объектов»
- Приказ Минэкономразвития РФ от 08.12.2015 № 921 «Об утверждении формы и состава сведений межевого плана, требований к его подготовке»;
- Федерального закона от 13.07.2015 № 218-ФЗ «О государственной регистрации недвижимости»;
- Федерального закона от 24.07.2007 № 221-ФЗ «О кадастровой деятельности».
- Распоряжения Администрации Северодвинска от 05 марта 2020 г. № 56-рг «О подготовке документации по планировке территории для размещения линейного объекта»;
- Муниципальный контракт от 17 октября 2020 г. № 20АДМ-340

### **1. Перечень и сведения о площади образуемых земельных участков, в том числе возможные способы их образования.**

Проектом межевания предполагается образовать следующие земельные участки и части земельных участков:

1. 29:28:102001:11:3У1 площадью 462 кв. м образуется из земельного участка с кадастровым номером 29:28:102001:11. Земельный участок образуется после признания существующего многоквартирного дома находящегося на этом земельном участке аварийными и его сноса. Земельный участок 29:28:102001:11:3У1 образуется с разрешенным использованием для эксплуатации многоквартирного жилого дома (пункт 3 ЗК РФ Статья 11.2. ЗК РФ).

								Лист
								3
Изм.	Кол.уч.	Лист	№док.	Подпись	Дата	ДАВ-ПМ-3/2020		



5. 29:28:107056:44/чзу1 площадью 334 кв. м часть земельного участка, для установления ограничения – публичный сервитут. Установление публичных сервитутов вызвана необходимостью выделения территорий совместного использования населением для обеспечения проезда и прохода к объектам социального и коммунального обслуживания прохода к объектам социального и коммунального обслуживания, проезда или прохода неограниченного круга лиц через земельные участки жилых домов и иных объектов капитального строительства. Земельный участок с кадастровым номером 29:28:107056:44 находится в частой собственности. Разрешенное использование земельного участка: Для объектов жилой застройки.

6. 29:28:107056:54/чзу1 площадью 425 кв. м часть земельного участка, для установления ограничения – публичный сервитут. Установление публичных сервитутов вызвана необходимостью выделения территорий совместного использования населением для обеспечения проезда и прохода к объектам социального и коммунального обслуживания прохода к объектам социального и коммунального обслуживания, проезда или прохода неограниченного круга лиц через земельные участки жилых домов и иных объектов капитального строительства. Земельный участок с кадастровым номером 29:28:107056:44 находится в частой собственности. Разрешенное использование земельного участка: Для эксплуатации многоквартирного жилого дома

7. 29:28:107056:43/чзу1 площадью 78 кв. м часть земельного участка, для установления ограничения – публичный сервитут. Установление публичных сервитутов вызвана необходимостью выделения территорий совместного использования населением для обеспечения проезда и прохода к объектам социального и коммунального обслуживания прохода к объектам социального и коммунального обслуживания, проезда или прохода неограниченного круга лиц через земельные участки жилых домов и иных объектов капитального строительства. Земельный участок с кадастровым номером 29:28:107056:43 находится в частой собственности. Разрешенное использование земельного участка: Для эксплуатации здания магазина.

8. 29:28:107056:101/чзу1 площадью 54 кв. м часть земельного участка, для установления ограничения – публичный сервитут. Установление публичных сервитутов вызвана необходимостью выделения территорий совместного использования населением для обеспечения проезда и прохода к объектам социального и коммунального обслуживания прохода к объектам социального и коммунального обслуживания, проезда или прохода неограниченного круга лиц через земельные участки жилых домов и иных объектов капитального строительства. Земельный участок с кадастровым номером 29:28:107056:101 находится в федеральной собственности. Разрешенное использование земельного участка: Для размещения военных организаций, учреждений и других объектов

9. 29:28:102016:35/чзу1 площадью 53 кв. м часть земельного участка, для установления ограничения – публичный сервитут. Установление публичных сервитутов вызвана необходимостью выделения территорий совместного использования населением для обеспечения проезда и прохода к объектам социального и коммунального обслуживания прохода к объектам социального и коммунального обслуживания, проезда или прохода неограниченного круга лиц через земельные участки жилых домов и иных объектов капитального строительства. Земельный участок с кадастровым номером 29:28:102016:35 находится в частой собственности. Разрешенное использование земельного участка: Для эксплуатации многоквартирного жилого дома.

						ДАВ-ПМ-3/2020	Лист
							5
Изм.	Кол.уч.	Лист	№док.	Подпись	Дата		



10. 29:28:102016:31/чзу1 площадью 160 кв. м часть земельного участка, для установления ограничения – публичный сервитут. Установление публичных сервитутов вызвана необходимостью выделения территорий совместного использования населением для обеспечения проезда и прохода к объектам социального и коммунального обслуживания прохода к объектам социального и коммунального обслуживания, проезда или прохода неограниченного круга лиц через земельные участки жилых домов и иных объектов капитального строительства. Земельный участок с кадастровым номером 29:28:102016:31 находится в частой собственности. Разрешенное использование земельного участка: Для эксплуатации многоквартирного жилого дома

11. 29:28:107314:ЗУ1 площадью 1439 кв. м образуется из земель, государственная собственность на которые не разграничена. Земельный участок 29:28:107314:ЗУ1 образуется для улично-дорожной сети.

12. 29:28:000000:ЗУ1 площадью 60209 кв.м. образуется в результате объединения земельных участков 29:28:000000:3964, 29:28:102001:27:ЗУ1, 29:28:102001:11:ЗУ1, 29:28:102001:28:ЗУ1, 29:28:102001:12:ЗУ1, 29:28:107056:77, 29:28:102016:21, 29:28:102016:27. Земельные участки с кадастровыми номерами 29:28:102001:27:ЗУ1, 29:28:102001:11:ЗУ1, 29:28:102001:28:ЗУ1, 29:28:102001:12:ЗУ1 образуются для размещения проезда от ул. Торцева до ул. Советская.

Объединение земельных участков с кадастровыми номерами 29:28:000000:3964, 29:28:107056:77, 29:28:102016:21, 29:28:102016:27 возможно после изменения разрешенного использования земельного участка на разрешенное использование земельного участка 12.0.1 - Улично-дорожная сеть.

Обеспечение доступа на образуемые земельные участки осуществляются:

1. 29:28:102001:27:ЗУ1 через земли общего пользования.
2. 29:28:107314:ЗУ1 через земли общего пользования.
3. 29:28:102001:11:ЗУ1 через земли общего пользования.
4. 29:28:102001:28:ЗУ1 через земли общего пользования.
5. 29:28:102001:12:ЗУ1 через земли общего пользования.
6. 29:28:000000:ЗУ1 через земли общего пользования.

На территории кварталов выделены зоны планируемого размещения объектов капитального строительства. Границами зон планируемого размещения объектов капитального строительства являются границы выделенных на территории квартала земельных участков, частей земельных участков и границ, предполагаемых к использованию земель

Чертеж красных линий и линий регулирования застройки, выполнен в составе основной части проекта планировки территории. Красные линии и линии регулирования застройки, утвержденные в составе проекта планировки обязательны для соблюдения в процессе дальнейшего проектирования и последующего освоения территории.

								Лист
								6
Изм.	Кол.уч.	Лист	№док.	Подпись	Дата	ДАВ-ПМ-3/2020		

**2. Перечень и сведения о площади образуемых земельных участков, которые будут отнесены к территориям общего пользования или имуществу общего пользования, в том числе в отношении которых предполагаются резервирование и (или) изъятие для государственных или муниципальных нужд.**

29:28:102001:27:ЗУ1 - земельный участок образуется для дальнейшего использования как территория общего пользования, разрешенное использование земельного участка: улично-дорожная сеть.

29:28:107314:ЗУ1 - земельный участок образуется для дальнейшего использования как территория общего пользования, разрешенное использование земельного участка: улично-дорожная сеть.

29:28:102001:28:ЗУ1 - земельный участок образуется для дальнейшего использования как территория общего пользования, разрешенное использование земельного участка: улично-дорожная сеть.

29:28:102001:12:ЗУ1 - земельный участок образуется для дальнейшего использования как территория общего пользования, разрешенное использование земельного участка: улично-дорожная сеть.

29:28:102001:11:ЗУ1 - земельный участок образуется для дальнейшего использования как территория общего пользования, разрешенное использование земельного участка: улично-дорожная сеть.

29:28:000000:ЗУ1 - земельный участок образуется для дальнейшего использования как территория общего пользования, разрешенное использование земельного участка: улично-дорожная сеть.

29:28:107056:44/чзу1 - часть земельного участка образуется для установления публичного сервитута, для проезда или прохода неограниченного круга лиц.

29:28:107056:54/чзу1 - часть земельного участка образуется для установления публичного сервитута, для проезда или прохода неограниченного круга лиц.

29:28:107056:43/чзу1 - часть земельного участка образуется для установления публичного сервитута, для проезда или прохода неограниченного круга лиц.

29:28:102016:35/чзу1 - часть земельного участка образуется для установления публичного сервитута, для проезда или прохода неограниченного круга лиц.

29:28:102016:31/чзу1 - часть земельного участка образуется для установления публичного сервитута, для проезда или прохода неограниченного круга лиц.

29:28:107056:101/чзу1 - часть земельного участка образуется для установления публичного сервитута, для проезда или прохода неограниченного круга лиц.

Земельный участок с кадастровым номером 29:28:102016:21 изымается для муниципальных нужд (прекращение права аренды).

						ДАВ-ПМ-3/2020	Лист
							7
Изм.	Кол.уч.	Лист	№док.	Подпись	Дата		
Изм.	Кол.уч.	Лист	№док.	Подпись	Дата		



**3. Вид разрешенного использования образуемых земельных участков в соответствии с проектом планировки территории в случаях, предусмотренных настоящим Кодексом**

Таблица № 1

Образуемые земельные участки

№ п/п	Номер земельного участка	Площадь, м.кв.	Вид разрешенного использования
1	29:28:102001:27:3У1	315	Образуется с разрешенным использованием для эксплуатации многоквартирного жилого дома (пункт 3 ЗК РФ Статья 11.2. ЗК РФ). После раздела земельного участка необходимо сменить разрешенное использование земельного участка с кадастровым номером 29:28:102001:27:3У1 на разрешенное использование земельного участка 12.0.1 - Улично-дорожная сеть.
2	29:28:107314:3У1	1439	12.0.1 - Улично-дорожная сеть.
3	29:28:102001:28:3У1	405	Образуется с разрешенным использованием для эксплуатации многоквартирного жилого дома (пункт 3 ЗК РФ Статья 11.2. ЗК РФ). После раздела земельного участка необходимо сменить разрешенное использование земельного участка с кадастровым номером 29:28:102001:27:3У1 на разрешенное использование земельного участка 12.0.1 - Улично-дорожная сеть.
4	29:28:102001:12:3У1	454	Образуется с разрешенным использованием для эксплуатации многоквартирного жилого дома (пункт 3 ЗК РФ Статья 11.2. ЗК РФ). После раздела земельного участка необходимо сменить разрешенное использование земельного участка с кадастровым номером 29:28:102001:27:3У1 на разрешенное использование земельного участка 12.0.1 - Улично-дорожная сеть.
5	29:28:102001:11:3У1	462	Образуется с разрешенным использованием для эксплуатации многоквартирного жилого дома (пункт 3 ЗК РФ Статья 11.2. ЗК РФ). После раздела земельного участка необходимо сменить разрешенное использование земельного участка с кадастровым номером 29:28:102001:27:3У1 на разрешенное использование земельного участка 12.0.1 - Улично-дорожная сеть.
6	29:28:000000:3У1	60209	12.0.1 - Улично-дорожная сеть.

						ДАВ-ПМ-3/2020	Лист
							8
Изм.	Кол.уч.	Лист	№док.	Подпись	Дата		
Изм.	Кол.уч.	Лист	№док.	Подпись	Дата		

## Образуемые части земельных участков

№ п/п	Номер части земельного участка	Площадь, м.кв.	Вид разрешенного использования
1	29:28:107056:44/чзу1	334	Для объектов жилой застройки.
2	29:28:107056:54/чзу1	425	Для эксплуатации многоквартирного жилого дома.
3	29:28:107056:43/чзу1	78	Для эксплуатации здания магазина
4	29:28:102016:35/чзу1	53	Для эксплуатации многоквартирного жилого дома.
5	29:28:102016:31/чзу1	160	Для эксплуатации многоквартирного жилого дома
6	29:28:107056:101/чзу1	54	Для размещения военных организаций, учреждений и других объектов

**4. Целевое назначение лесов, вид (виды) разрешенного использования лесного участка, количественные и качественные характеристики лесного участка, сведения о нахождении лесного участка в границах особо защитных участков лесов (в случае, если подготовка проекта межевания территории осуществляется в целях определения местоположения границ образуемых и (или) изменяемых лесных участков).**

На территории квартала нет лесных участков и лесов.

**5. Сведения о границах территории, в отношении которой утвержден проект межевания, содержащие перечень координат характерных точек этих границ в системе координат, используемой для ведения Единого государственного реестра недвижимости. Координаты характерных точек границ территории, в отношении которой утвержден проект межевания, определяются в соответствии с требованиями к точности определения координат характерных точек границ, установленных в соответствии с настоящим Кодексом для территориальных зон.**

Границами градостроительных кварталов являются красные линии, которые обозначают границы территорий общего пользования.

Красные линии квартала отображены в графической части проекта планировки.

На территории кварталов выделены зоны планируемого размещения объектов капитального строительства. Границами зон планируемого размещения объектов капитального строительства являются границы выделенных на территории квартала земельных участков, частей земельных участков и границ, предполагаемых к использованию земель

Номера земельных участков (точки) указаны в графической части проекта межевания.

								Лист
								9
Изм.	Кол.уч.	Лист	№док.	Подпись	Дата	ДАВ-ПМ-3/2020		
Изм.	Кол.уч.	Лист	№док.	Подпись	Дата			

**Перечень координат характерных точек границ образуемых земельных участков**

Площадь земельного участка  
29:28:102001:11:3У1– 462 кв. м

Обозначение характерных точек границы	Координаты, м	
	Система координат: МСК-29 (зона 2)	
	X	Y
н1	653698.25	2487144.33
н2	653701.61	2487152.73
н3	653654.14	2487171.70
н4	653650.78	2487163.31
н1	653698.25	2487144.33

Площадь земельного участка  
29:28:102001:27:3У1– 315 кв. м

Обозначение характерных точек границы	Координаты, м	
	Система координат: МСК-29 (зона 2)	
	X	Y
н5	653650.77	2487163.31
н3	653654.14	2487171.70
н6	653621.78	2487184.63
н7	653618.42	2487176.24
н5	653650.77	2487163.31

Площадь земельного участка  
29:28:102001:28:3У1– 405 кв. м

Обозначение характерных точек границы	Координаты, м	
	Система координат: МСК-29 (зона 2)	
	X	Y
н8	653618.41	2487176.25
н6	653621.78	2487184.63
н9	653610.26	2487189.24
н10	653606.66	2487190.68
н11	653580.19	2487201.25
н12	653576.84	2487192.86
н8	653618.41	2487176.25

Площадь земельного участка  
29:28:102001:12:3У1– 454 кв. м

Обозначение характерных точек границы	Координаты, м	
	Система координат: МСК-29 (зона 2)	
	X	Y
н13	653576.83	2487192.87
н11	653580.19	2487201.25
н14	653533.49	2487219.91
н15	653530.13	2487211.53
н13	653576.83	2487192.87

						ДАВ-ПМ-3/2020	Лист
							11
Изм.	Кол.уч.	Лист	№док.	Подпись	Дата		
Изм.	Кол.уч.	Лист	№док.	Подпись	Дата		

Площадь земельного участка  
29:28:107314:3У1 – 1439 кв. м

Обозначение характерных точек границы	Координаты, м	
	Система координат: МСК-29 (зона 2)	
	X	Y
н49	652195.42	2487703.47
н50	652204.32	2487726.47
н51	652213.63	2487736.52
н52	652179.61	2487749.56
н53	652162.77	2487705.64
н54	652184.69	2487697.23
н55	652188.19	2487704.54
н49	652195.42	2487703.47

						ДАВ-ПМ-3/2020	Лист
							12
Изм.	Кол.уч.	Лист	№ док.	Подпись	Дата		
Изм.	Кол.уч.	Лист	№ док.	Подпись	Дата		

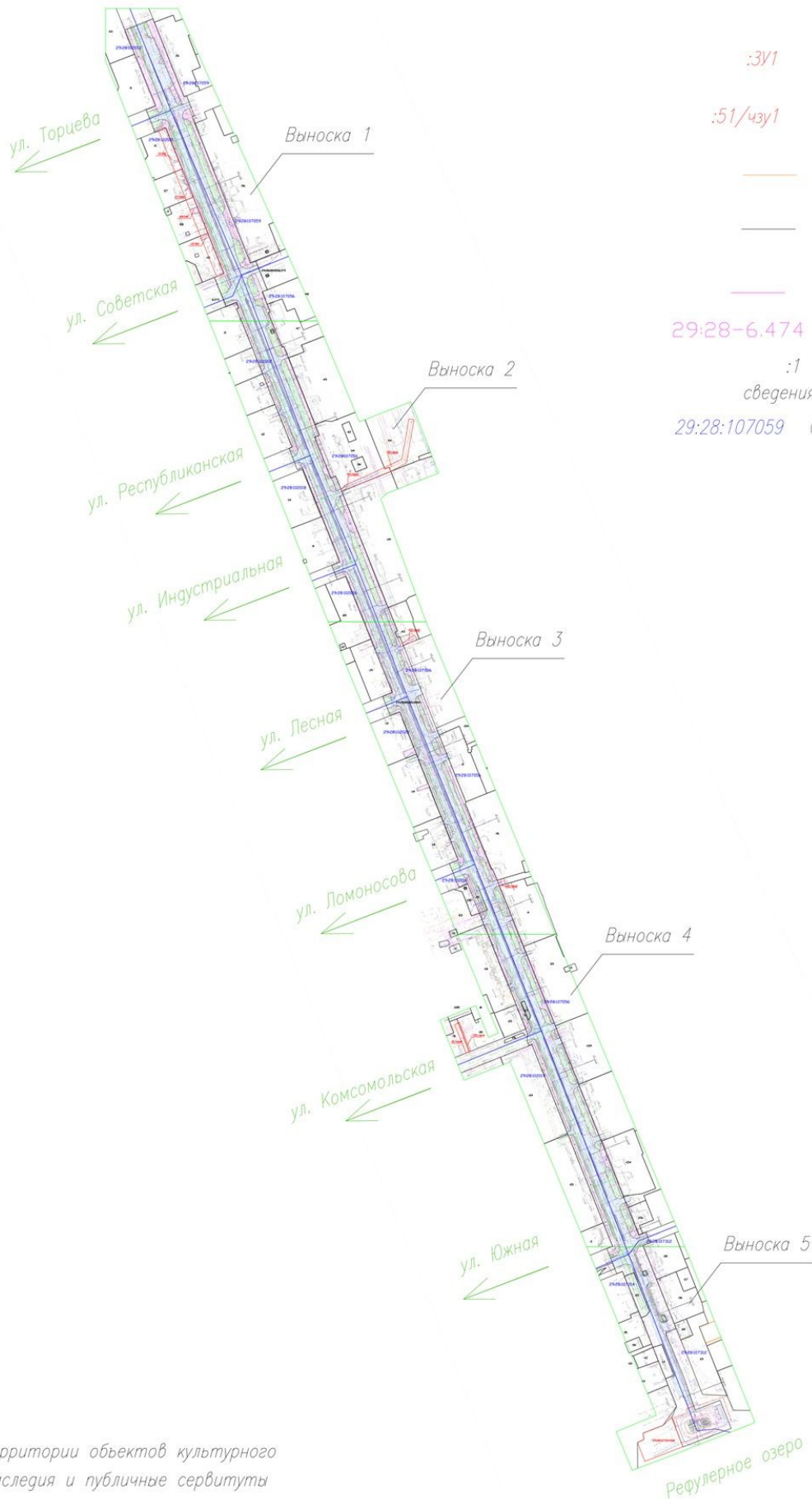












- вновь образованная граница земельного участка и частей земельного участка
- :3У1 Обозначение образуемого земельного участка
- :51/чзу1 Обозначение образуемой части земельного участка
- Красная линия
- Граница земельных участков сведения о которых содержатся в ЕГРН
- граница ЗОУИТ
- 29:28-6.474 обозначение ЗОУИТ
- :1 Обозначение земельного участка, сведения о котором содержатся в ЕГРН
- 29:28:107059 Обозначение кадастрового квартала

Территории объектов культурного наследия и публичные сервитуты в пределах ППТ – ОТСУТСТВУЮТ

Границы лесничеств, участковых лесничеств, лесных кварталов, лесотаксационных выделов или частей лесотаксационных выделов в пределах ППТ – ОТСУТСТВУЮТ

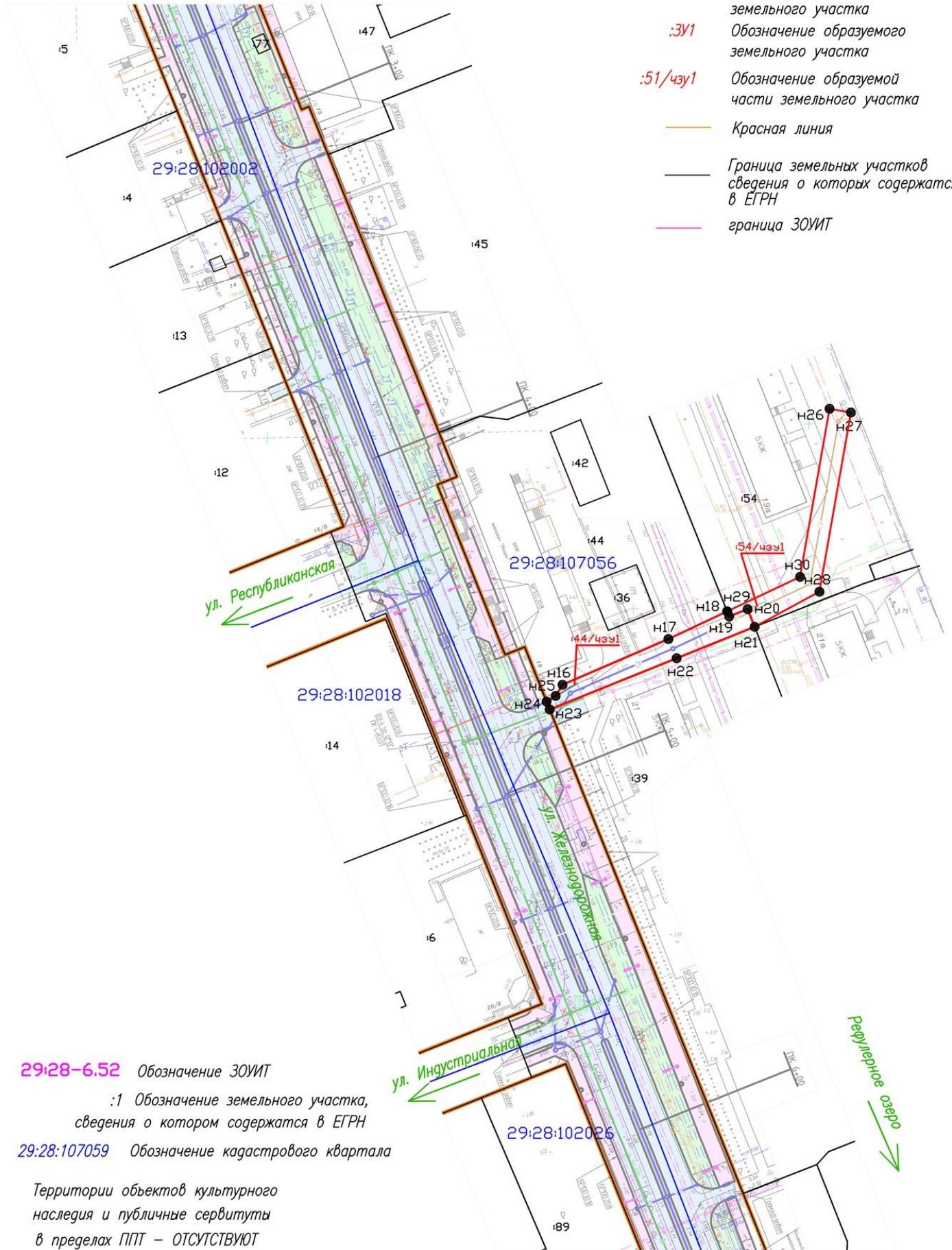
				ДАВ-ПМ-3/2020		
				Проект межевания территории линейного объекта		
				строительство ливневого коллектора вдоль ул. Железнодорожной от ул. Ториева до рефулерного озера с устройством локальных очистных сооружений в г. Северодвинске		
Изм	Лист	№ докум.	Подпись	Дата	Лит.	Листов
					П	8
Разраб.		Дроздов А.В.		11.20	2	
				Чертеж межевания территории		
				М 1:5000		
				ИП Дроздов А.В.		







- Вновь образованная граница земельного участка и частей земельного участка
- :3У1 Обозначение образуемого земельного участка
- :51/чзУ1 Обозначение образуемой части земельного участка
- Красная линия
- Граница земельных участков сведения о которых содержатся в ЕГРН
- граница ЗОУИТ



29:28-6.52 Обозначение ЗОУИТ

:1 Обозначение земельного участка, сведения о котором содержатся в ЕГРН

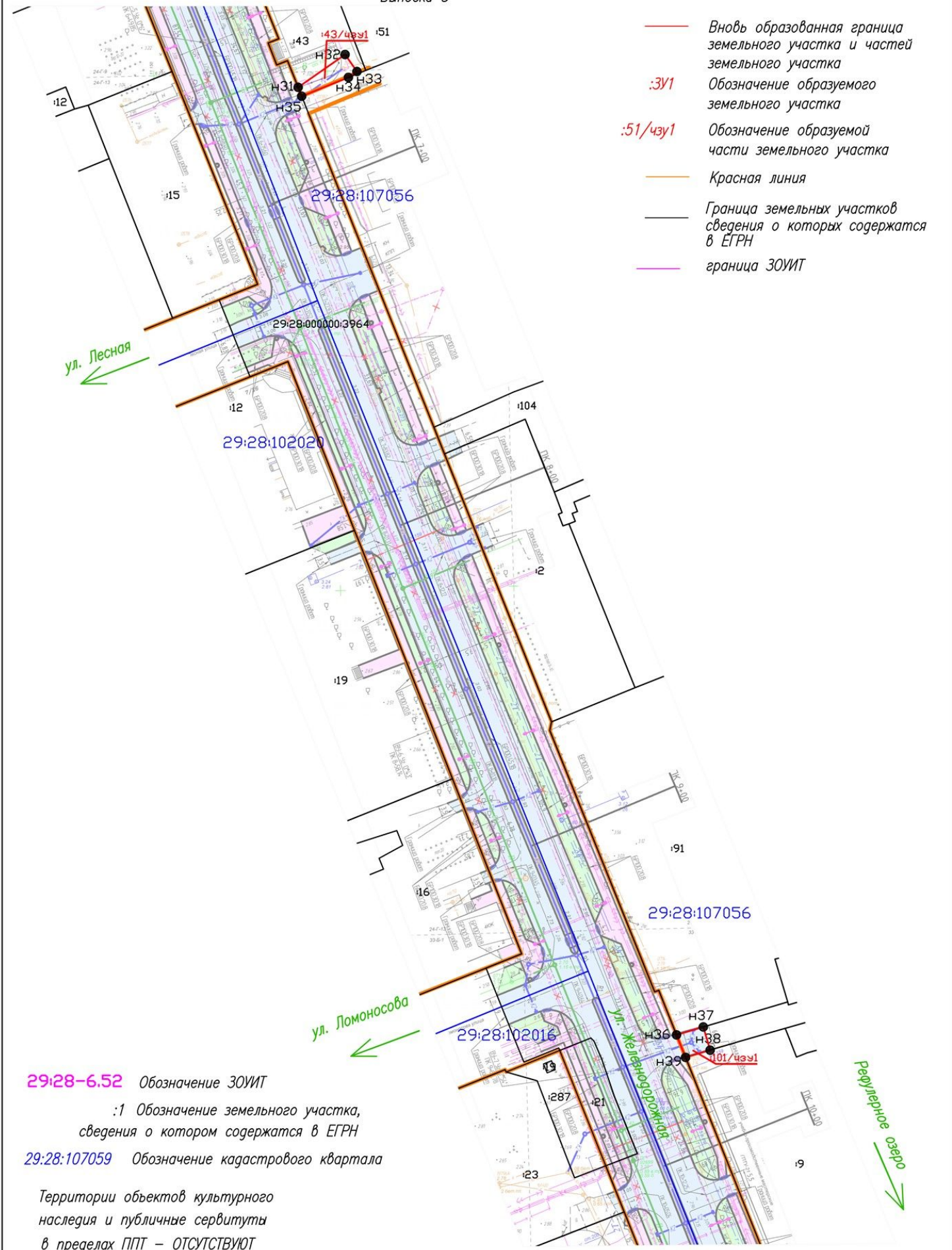
29:28:107059 Обозначение кадастрового квартала

Территории объектов культурного наследия и публичные сервитуты в пределах ППТ – ОТСУТСТВУЮТ

Границы лесничеств, участковых лесничеств, лесных кварталов, лесотаксационных выделов или частей лесотаксационных выделов в пределах ППТ – ОТСУТСТВУЮТ

ДАВ-ПМ-3/2020 Проект межевания территории линейного объекта строительство ливневого коллектора вдоль ул. Железнодорожной от ул. Торцева до регулярного озера с устройством локальных очистных сооружений в г. Северодвинске					Лит.	Лист	Листов
Изм	Лист	№ докум.	Подпись	Дата	П	4	8
Разраб.			Дроздов А.В.	11.20	ИП Дроздов А.В.		
Чертеж межевания территории М 1:1000							





- вновь образованная граница земельного участка и частей земельного участка
- :3У1 обозначение образуемого земельного участка
- :51/чзУ1 обозначение образуемой части земельного участка
- красная линия
- граница земельных участков сведения о которых содержатся в ЕГРН
- граница ЗОУИТ

29:28-6.52 Обозначение ЗОУИТ  
 :1 Обозначение земельного участка, сведения о котором содержатся в ЕГРН  
29:28:107059 Обозначение кадастрового квартала

Территории объектов культурного наследия и публичные сервитуты в пределах ППТ – **ОТСУТСТВУЮТ**

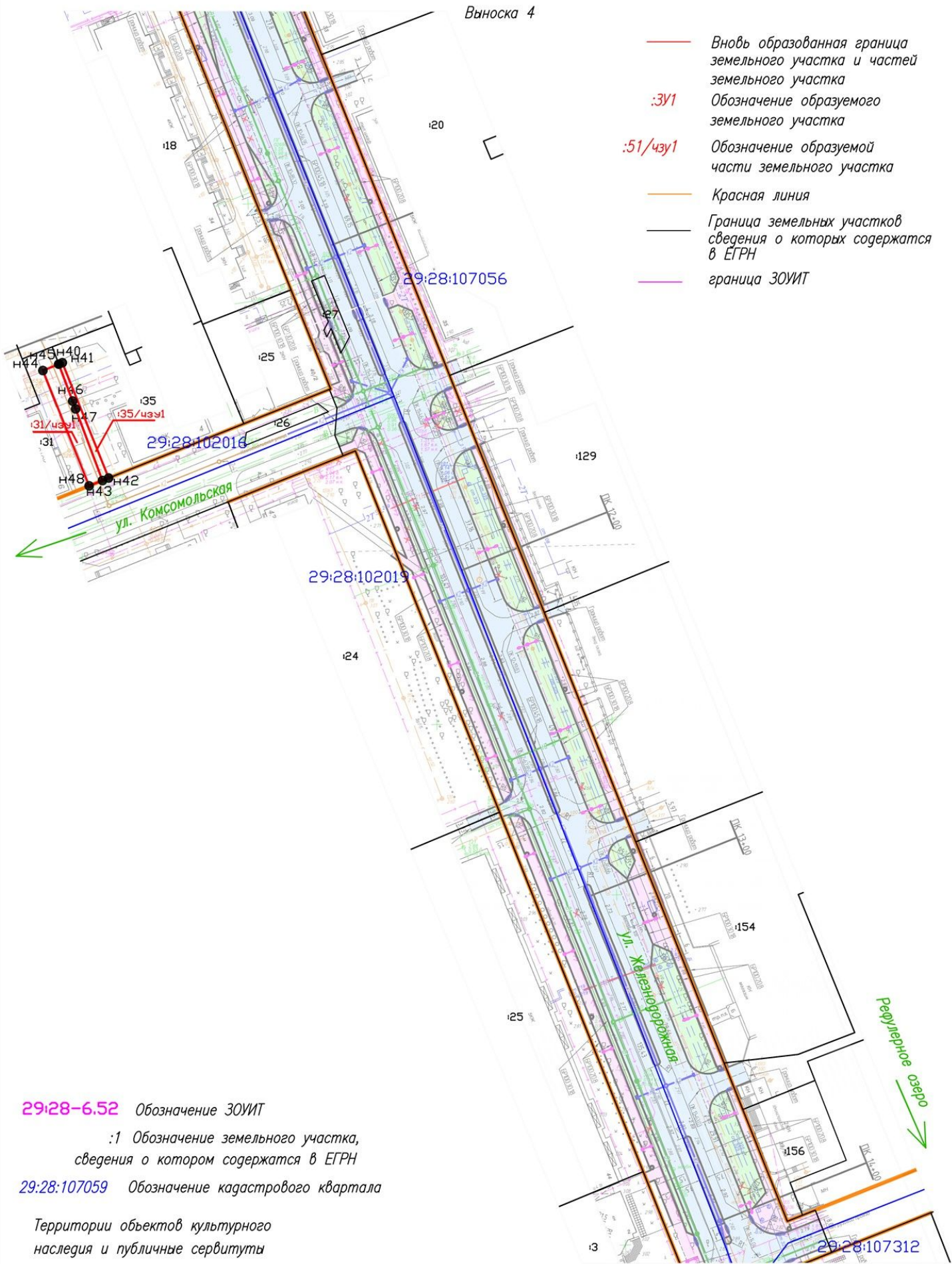
Границы лесничеств, участковых лесничеств, лесных кварталов, лесотаксационных выделов или частей лесотаксационных выделов в пределах ППТ – **ОТСУТСТВУЮТ**

Изм	Лист	№ докум.	Подпись	Дата
Разраб.		Дроздов А.В.		11.20

ДАВ-ПМ-3/2020 Проект межевания территории линейного объекта строительство ливневого коллектора вдоль ул. Железнодорожной от ул. Торцева до регулярного озера с устройством локальных очистных сооружений в г. Северодвинске					
Чертеж межевания территории М 1:1000			Лит.	Лист	Листов
			П	5	8
ИП Дроздов А.В.					



- вновь образованная граница земельного участка и частей земельного участка
- :3У1 обозначение образуемого земельного участка
- :51/чзУ1 обозначение образуемой части земельного участка
- Красная линия
- Граница земельных участков сведения о которых содержатся в ЕГРН
- граница ЗОУИТ



29:28-6.52 Обозначение ЗОУИТ

:1 Обозначение земельного участка, сведения о котором содержатся в ЕГРН

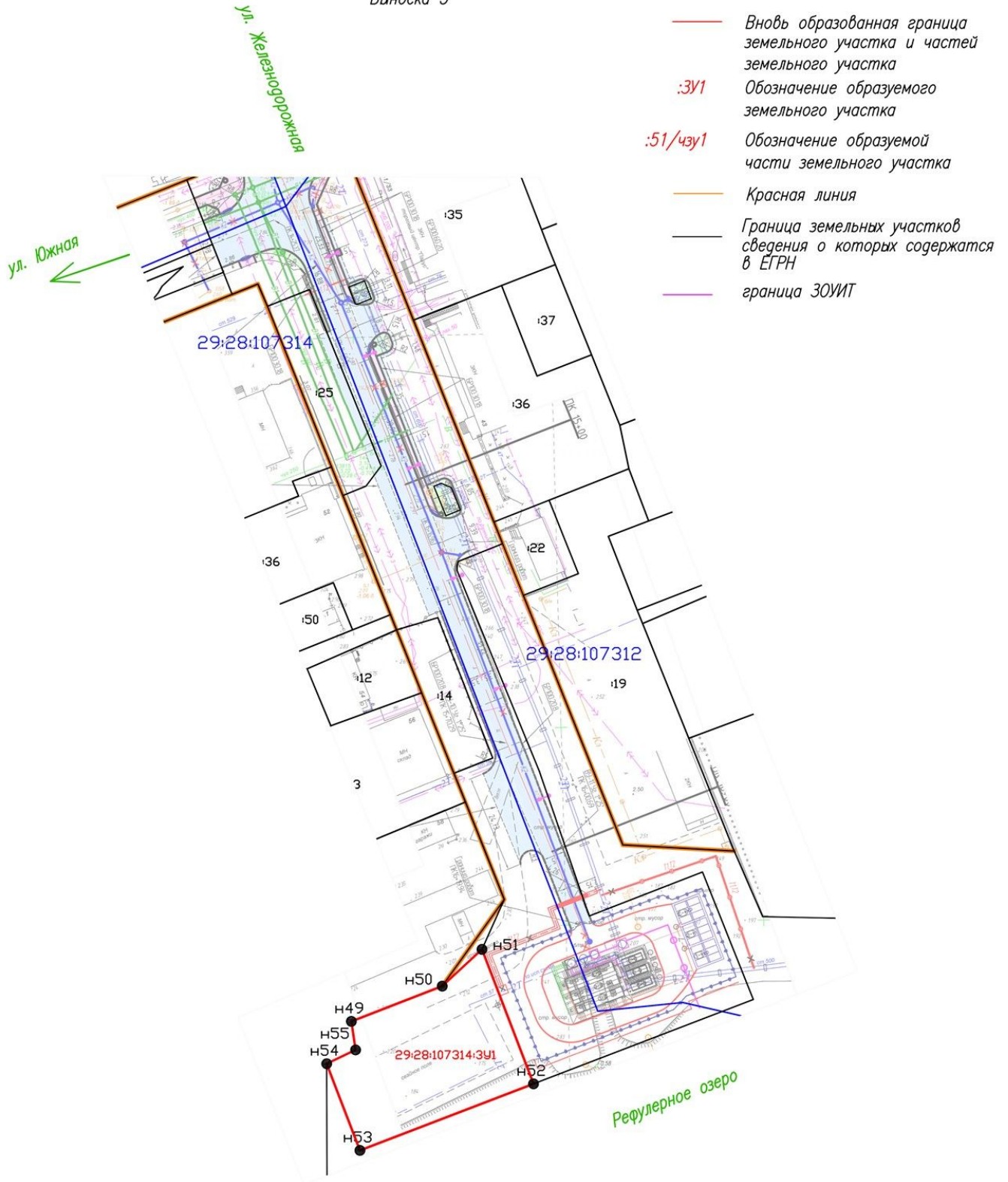
29:28:107059 Обозначение кадастрового квартала

Территории объектов культурного наследия и публичные сервитуты в пределах ППТ – **ОТСУТСТВУЮТ**

Границы лесничеств, участковых лесничеств, лесных кварталов, лесотаксационных выделов или частей лесотаксационных выделов в пределах ППТ – **ОТСУТСТВУЮТ**

Изм	Лист	№ докум.	Подпись	Дата
Разраб.		Дроздов А.В.		11.20

ДАВ-ПМ-3/2020 Проект межевания территории линейного объекта строительство ливневого коллектора вдоль ул. Железнодорожной от ул. Торцева до регулярного озера с устройством локальных очистных сооружений в г. Северодвинске		
Лит.	Лист	Листов
П	6	8
Чертеж межевания территории М 1:1000 ИП Дроздов А.В.		



29:28-6.52 Обозначение ЗОУИТ

:1 Обозначение земельного участка, сведения о котором содержатся в ЕГРН

29:28:107059 Обозначение кадастрового квартала

Территории объектов культурного наследия и публичные сервитуты в пределах ППТ – **ОТСУТСТВУЮТ**

Границы лесничеств, участковых лесничеств, лесных кварталов, лесотаксационных выделов или частей лесотаксационных выделов в пределах ППТ – **ОТСУТСТВУЮТ**

					ДАВ-ПМ-3/2020 Проект межевания территории линейного объекта строительство ливневого коллектора вдоль ул. Железнодорожной от ул. Торцева до рефулерного озера с устройством локальных очистных сооружений в г. Северодвинске			
Изм	Лист	№ докум.	Подпись	Дата	Чертеж межевания территории М 1:1000	Лит.	Лист	Листов
Разраб.		Дроздов А.В.		11.20		П	7	8
						ИП Дроздов А.В.		





- вновь образованная граница земельного участка и частей земельного участка
- :3У1 Обозначение образуемого земельного участка
- :51/чзУ1 Обозначение образуемой части земельного участка
- Красная линия
- Граница земельных участков сведения о которых содержатся в ЕГРН
- граница ЗОУИТ
- 29:28-6.474 обозначение ЗОУИТ
- :1 Обозначение земельного участка, сведения о котором содержатся в ЕГРН
- 29:28:107059 Обозначение кадастрового квартала

Территории объектов культурного наследия и публичные сервитуты в пределах ППТ – ОТСУТСТВУЮТ

Границы лесничеств, участковых лесничеств, лесных кварталов, лесотаксационных выделов или частей лесотаксационных выделов в пределах ППТ – ОТСУТСТВУЮТ

				ДАВ-ПМ-3/2020		
				Проект планировки территории линейного объекта		
				строительство ливневого коллектора вдоль ул. Железнодорожной от ул. Ториева до рефулерного озера с устройством локальных очистных сооружений в г. Северодвинске		
Изм	Лист	№ докум.	Подпись	Дата	Лит.	Листов
					П	8
Разраб.		Дроздов А.В.		11.20		8
				Чертеж межевания территории		
				М 1:5000		
				ИП Дроздов А.В.		